

目次

領域	単元番号	単元名	ページ	年間予定	学習日	復習日	理解度(○△×)
地理	1	世界のすがた	4		/	/	○ △ ×
	2	アジア・アフリカ	6		/	/	○ △ ×
	3	ヨーロッパ・オセアニア	8		/	/	○ △ ×
	4	北アメリカ・南アメリカ	10		/	/	○ △ ×
	5	世界から見た日本	12		/	/	○ △ ×
	6	日本の西南部	14		/	/	○ △ ×
	7	日本の中央部	16		/	/	○ △ ×
	8	日本の東北部	18		/	/	○ △ ×
	9	身近な地域の調査	20		/	/	○ △ ×
	10	世界のすがた	22		/	/	○ △ ×
	11	アジア・アフリカ	23		/	/	○ △ ×
	12	ヨーロッパ・オセアニア	24		/	/	○ △ ×
	13	北アメリカ・南アメリカ	25		/	/	○ △ ×
	14	世界から見た日本	26		/	/	○ △ ×
	15	日本の西南部	27		/	/	○ △ ×
	16	日本の中央部	28		/	/	○ △ ×
	17	日本の東北部	29		/	/	○ △ ×
	18	身近な地域の調査	30		/	/	○ △ ×
要点整理	1	日本の古代	32		/	/	○ △ ×
	2	日本の中世	34		/	/	○ △ ×
	3	安土桃山時代～江戸幕府の成立	36		/	/	○ △ ×
	4	幕藩体制の動揺	38		/	/	○ △ ×
	5	幕末～近代日本の成立	40		/	/	○ △ ×
	6	近代日本の発展	42		/	/	○ △ ×
	7	大正時代～現代	44		/	/	○ △ ×
	8	13世紀までの世界史総合	46		/	/	○ △ ×
	9	14～20世紀初めまでの世界史総合	48		/	/	○ △ ×
	10	日本の古代	50		/	/	○ △ ×
	11	日本の中世	51		/	/	○ △ ×
	12	安土桃山時代～江戸幕府の成立	52		/	/	○ △ ×
	13	幕藩体制の動揺	53		/	/	○ △ ×
	14	幕末～近代日本の成立	54		/	/	○ △ ×
	15	近代日本の発展	55		/	/	○ △ ×
	16	大正時代～現代	56		/	/	○ △ ×
	17	13世紀までの世界史総合	57		/	/	○ △ ×
	18	14～20世紀初めまでの世界史総合	58		/	/	○ △ ×
公民	1	わたしたちの生活と現代社会	60		/	/	○ △ ×
	2	基本的人権と日本国憲法	62		/	/	○ △ ×
	3	国の政治のしくみ	64		/	/	○ △ ×
	4	三権分立と地方自治	66		/	/	○ △ ×
	5	経済のしくみと国民生活	68		/	/	○ △ ×
	6	社会保障と国際社会	70		/	/	○ △ ×
	7	わたしたちの生活と現代社会	72		/	/	○ △ ×
	8	基本的人権と日本国憲法	73		/	/	○ △ ×
	9	国の政治のしくみ	74		/	/	○ △ ×
	10	三権分立と地方自治	75		/	/	○ △ ×
	11	経済のしくみと国民生活	76		/	/	○ △ ×
	12	社会保障と国際社会	77		/	/	○ △ ×
一問一答集演習	1	地球のすがた	78		/	/	○ △ ×
	2	世界の国々	79		/	/	○ △ ×
	3	世界の人々の生活と環境	80		/	/	○ △ ×
	4	東アジア	81		/	/	○ △ ×
	5	東南アジア	82		/	/	○ △ ×
	6	南アジア・西アジア	83		/	/	○ △ ×
	7	アフリカ	84		/	/	○ △ ×
	8	ヨーロッパの自然とEU	85		/	/	○ △ ×
	9	フランス	86		/	/	○ △ ×
	10	ドイツ	87		/	/	○ △ ×
	11	イギリス	88		/	/	○ △ ×
	12	オランダ	89		/	/	○ △ ×
	13	イタリア	90		/	/	○ △ ×
	14	ロシア連邦と東欧諸国	91		/	/	○ △ ×
	15	オーストラリア	92		/	/	○ △ ×
	16	アメリカ合衆国	93		/	/	○ △ ×
	17	ラテンアメリカ	94		/	/	○ △ ×
	18	日本のすがた	95		/	/	○ △ ×
	19	世界と日本の自然	96		/	/	○ △ ×
	20	世界と日本の人口	97		/	/	○ △ ×
	21	世界と日本の資源	98		/	/	○ △ ×
	22	世界と日本の農林水産業	99		/	/	○ △ ×
	23	世界と日本の工業	100		/	/	○ △ ×
	24	世界と日本の文化	101		/	/	○ △ ×
	25	世界と日本の交通・通信	102		/	/	○ △ ×
	26	世界と日本の貿易	103		/	/	○ △ ×

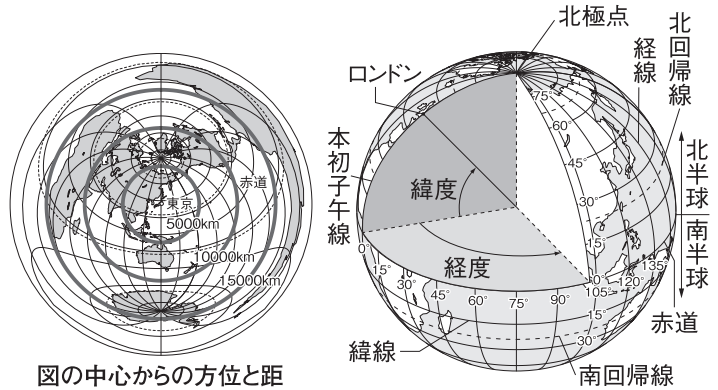
領域	単元番号	単元名	ページ	年間予定	学習日	復習日	理解度(○△×)
地理	27	国際社会と日本	104		/	/	○ △ ×
	28	九州地方	105		/	/	○ △ ×
	29	中国・四国地方	106		/	/	○ △ ×
	30	近畿地方	107		/	/	○ △ ×
	31	中部地方	108		/	/	○ △ ×
	32	関東地方	109		/	/	○ △ ×
	33	東北地方	110		/	/	○ △ ×
	34	北海道	111		/	/	○ △ ×
	35	身近な地域	112		/	/	○ △ ×
歴史	1	人類の誕生と古代文明	113		/	/	○ △ ×
	2	古代文明の発展	114		/	/	○ △ ×
	3	日本のあけぼの	115		/	/	○ △ ×
	4	弥生時代	116		/	/	○ △ ×
	5	古墳時代	117		/	/	○ △ ×
	6	律令国家の成立	118		/	/	○ △ ×
	7	奈良時代の政治・社会	119		/	/	○ △ ×
	8	奈良時代の文化	120		/	/	○ △ ×
	9	平安京と貴族の政治	121		/	/	○ △ ×
	10	国風文化と武士のおこり	122		/	/	○ △ ×
	11	鎌倉幕府の成立	123		/	/	○ △ ×
	12	武士の生活と鎌倉時代の社会	124		/	/	○ △ ×
	13	鎌倉時代の文化と元寇	125		/	/	○ △ ×
	14	室町幕府の成立	126		/	/	○ △ ×
	15	室町時代の社会と文化	127		/	/	○ △ ×
	16	中世ヨーロッパの発展	128		/	/	○ △ ×
	17	ヨーロッパ人の来航と天下統一	129		/	/	○ △ ×
	18	江戸幕府の成立	130		/	/	○ △ ×
	19	鎖国の完成	131		/	/	○ △ ×
	20	産業の発達と元禄文化	132		/	/	○ △ ×
	21	幕藩体制のゆらぎ	133		/	/	○ △ ×
	22	新しい学問と化政文化	134		/	/	○ △ ×
	23	近代市民革命	135		/	/	○ △ ×
	24	産業革命と欧米諸国のアジア進出	136		/	/	○ △ ×
	25	開国	137		/	/	○ △ ×
	26	江戸幕府の滅亡	138		/	/	○ △ ×
	27	明治維新	139		/	/	○ △ ×
	28	自由民権運動と立憲政治	140		/	/	○ △ ×
	29	日清・日露戦争	141		/	/	○ △ ×
	30	日露戦争後のアジアと条約改正	142		/	/	○ △ ×
	31	日本の産業革命と近代文化	143		/	/	○ △ ×
	32	第一次世界大戦と日本	144		/	/	○ △ ×
	33	第一次世界大戦後の世界	145		/	/	○ △ ×
	34	大正デモクラシー	146		/	/	○ △ ×
	35	世界恐慌と各国の動き	147		/	/	○ △ ×
	36	日本の中国侵略	148		/	/	○ △ ×
	37	第二次世界大戦	149		/	/	○ △ ×
	38	日本の民主化と独立	150		/	/	○ △ ×
	39	現代の世界	151		/	/	○ △ ×
公民	1	現代社会の歩み	152		/	/	○ △ ×
	2	人権思想の発達	153		/	/	○ △ ×
	3	日本国憲法	154		/	/	○ △ ×
	4	基本的人権	155		/	/	○ △ ×
	5	民主政治のしくみ・選挙	156		/	/	○ △ ×
	6	国会	157		/	/	○ △ ×
	7	内閣	158		/	/	○ △ ×
	8	裁判所・三権分立	159		/	/	○ △ ×
	9	地方自治	160		/	/	○ △ ×
	10	家計と消費	161		/	/	○ △ ×
	11	価格と物価／独占	162		/	/	○ △ ×
	12	企業と生産	163		/	/	○ △ ×
	13	金融と財政	164		/	/	○ △ ×
	14	労働・社会保障	165		/	/	○ △ ×
	15	日本の産業と経済	166		/	/	○ △ ×
	16	国際経済と地球社会	167		/	/	○ △ ×
	17	主権国家と世界政治	168		/	/	○ △ ×
	18	国際連合	169		/	/	○ △ ×
	19	国際社会と平和	170		/	/	○ △ ×
	20	地球環境問題	171		/	/	○ △ ×
	21	憲法の重要な条文の確認	172		/	/	○ △ ×
22	重要な略称の確認	173		/	/	○ △ ×	
★	白地図	174		/	/	○ △ ×	
★	総まとめ年表	182		/	/	○ △ ×	

1 世界のすがた

1 地球のすがたと世界の国々

(1) 地球儀と世界地図

- ① 地球儀…地球を縮小した立体模型。距離、面積、方位、角度などすべてをほぼ正確に表すことができる。
- ② 世界地図…地球は球面なので、平面の地図ではすべてを正確に表すことができない。
 - ・角度が正しい地図…経線と緯線が直角に交わる。海図など。
 - ・面積が正しい地図…分布図など。
 - ・方位が正しい地図…航空図など。



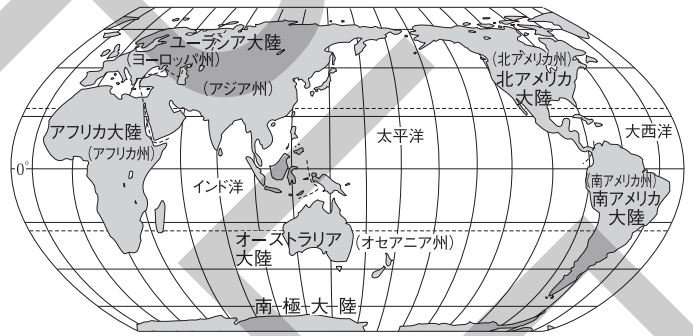
図の中心からの方位と距離が正しく表される地図

(2) 地球上の位置と時差

- ① 緯線…0度の緯線である赤道に並行。緯度は南北に90度ずつ。北緯40度の線が、秋田県の八郎潟干拓地やアメリカ合衆国のフィラデルフィア、中国のペキンを通る。高緯度地方で白夜。
- ② 経線…南極と北極を結ぶ線。経度は東西に180度ずつ。イギリスの首都ロンドンに0度の経線、兵庫県明石市に東経135度の経線が通る。
- ③ 時差…経度が15度ちがうと、時差が1時間発生。日本はヨーロッパより朝が早くくる。日付変更線〔ほぼ180度の経線〕を東へ越えると日付を1日もどす。

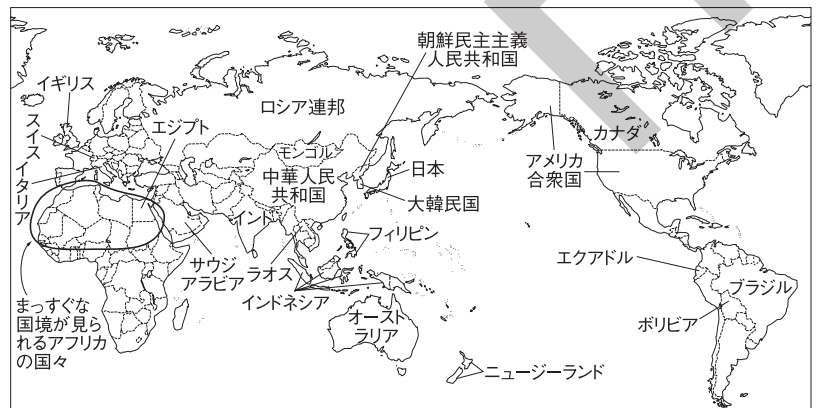
(3) 大陸と海洋

- ① 水陸の分布…陸地と海の面積比は3:7で海の方が広い。
- ② 6大陸…ユーラシア大陸(世界最大の大陸)、アフリカ大陸、オーストラリア大陸、北アメリカ大陸、南アメリカ大陸、南極大陸。
- ③ 3大洋…太平洋(世界で最も広い海洋)、インド洋、大西洋。



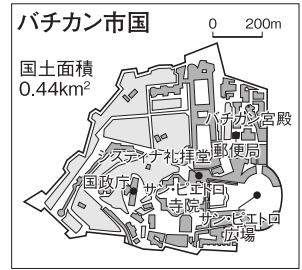
(4) 国の要素

- ① 国の要素…主権(政府), 領土, 国民。
- ② 世界の人口と国の数…現在、世界には約76億人の人々がくらす。世界には、約190の独立国があり、そのほとんどが国際連合に加盟している。



(5) 世界の国々

① 世界の地域区分…ヨーロッパ州、アジア州、アフリカ州、オセアニア州、北アメリカ州、南アメリカ州の6つの州に分けられる。アジア州はさらに、東アジア、東南アジア、南アジア、西アジア、中央アジアに区分される。日本は、アジア州の中の東アジアに位置する国である。



② 国境…山脈や川などの自然や、経緯線などに沿って国境線が引かれている。

- ・島国(海洋国)…周りを海に囲まれた国。日本、フィリピン、イギリス、ニュージーランドなど。
- ・内陸国…海に面していない国。モンゴル、ラオス、スイス、オーストリアなど。

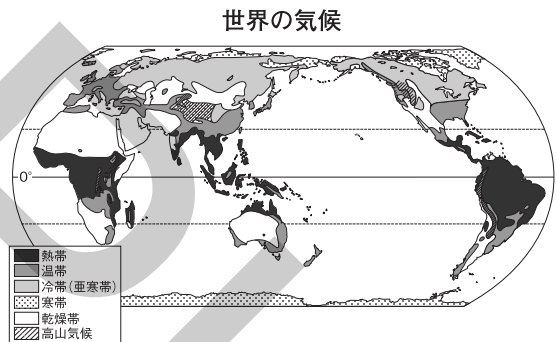
③ 世界の国々の特色

- ・面積が大きい国…ロシア連邦(世界最大。日本の約45倍)、カナダ、アメリカ合衆国、中華人民共和国(中国)、ブラジル。
- ・面積が小さい国…イタリアのローマ市内にあるバチカン市国(世界最小)、シンガポールなど。
- ・人口が多い国…中華人民共和国(中国)(約14億人。世界最大。日本の約10倍)、インド、アメリカ合衆国、インドネシア、ブラジル。
- ・国名の由来…国土を赤道が通ることから、「赤道」という意味→エクアドル
国土の約25%が海水面以下の低い土地→オランダ(ネーデルラント)
探検家アメリゴ=ベスプッチから→アメリカ合衆国

2 世界の気候と人々の生活

(1) 世界の気候

- ① 熱帯…赤道付近。1年を通して高温で、年降水量が多い。
- ② 温帯…温暖で四季がある。季節風(モンスーン)や偏西風の影響を受ける。温帯はさらに細かく分けられる[温帯(温暖)湿潤気候・地中海性気候・西岸海洋性気候]。



- ③ 冷(亜寒)帯…北半球の北部。冬の寒さが厳しい。タイガと呼ばれる針葉樹林帯が広がる。
- ④ 寒帯…雪と氷におおわれている。
- ⑤ 乾燥帯…雨が少なく、乾燥している。

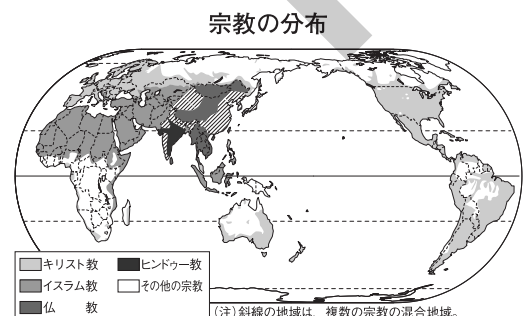
(2) 世界の人々の生活…気候や地形など、地域によって衣食住の特色に違いが見られる。

地 域	伝統的な衣食住の特色
暑い地域	赤道直下では樹皮でできた布などを着用し、高温多雨の気候に適した高床の家にくらす。主食はいも類。
寒い地域	アラスカのイヌイットは、カリブーなど動物の毛皮を衣服に、肉を主食にしている。雪でつくった家が見られる。
乾燥地域	小麦や乳製品が主食。日干しれんがの家。ベドウィンなど遊牧民は、移動に便利なテントを利用。
高 地	アンデス山脈に住むインディオは、家畜の毛でつくったものや着脱しやすいポンチョを着用。主食はいも類。

(3) 世界の宗教

世界の三大宗教…キリスト教、イスラム教、仏教。

- ① キリスト教…紀元前後、イエスが始める。教典は聖書。
- ② イスラム教…7世紀にムハンマドが始める。教典はコーラン。聖地メッカに向かって1日5回の礼拝、ラマダンの断食。
- ③ 仏教…紀元前5世紀ごろ、シャカが始める。教典は経。



(注)斜線の地域は、複数の宗教の混合地域。